

# CANTON DE MARCHENOIR

---

## COMMUNE DE SAINT-LAURENT-DES-BOIS

### I – NOTIONS GEOGRAPHIQUES SOMMAIRES

#### 1° - Nature du Sol

Le sol de St Laurent des Bois est argilo-calcaire assez compact.

Les meilleures terres limoneuses sont au nord de la Commune, au nord de la forêt de Marchenoir.

Le limon des plateaux est d'ailleurs mélangé de silex.

Le sol de la Commune est très variable, au centre il y a une bande d'éboulis.

**Le relief** : la commune a une altitude peu élevée. Le pays est à 145m d'altitude.

**Hydrographie** : cours d'eau et vallée de la Galaudière.

**Climat** tempéré à cause de la forêt qui protège des vents, des orages et de la gelée.

La grêle est très rare. Il y en a eu toutefois cette année.

Sur les 12 cultivateurs sinistrés 1 seul était assuré.

Quand il n'y a pas d'eau en septembre on dit qu'il y en a jusqu'à la St Michel.

#### 2° - Situation et Site :

Saint-Laurent des Bois est situé au milieu de la forêt de Marchenoir d'où son nom, au Nord-est du canton de Marchenoir.

Saint Laurent est limitée au Sud-est par les communes de Lorges et Briou et au Sud-ouest par Plessis-l'Echelle et Marchenoir.

St Laurent se trouve au Nord-Est de Blois à 39 Km.

La poste se trouve à 5 Km à Marchenoir.

La gare à 18 Km à Beaugency.

Autainville à 4 Km

Lorges à 6 Km

St Laurent se trouve à l'embranchement de la D 42 et de la D 110.

La D 42 va de Lorges à St Laurent, Autainville, Moisy Brévainville.

La D 110 va de la Route de Blois à Chateaudun, à Marchenoir, St Laurent et Ouzouer-le-Marché.

3° - Répartition des superficies :

- Terres Labourables	915	ha	
- <b>TOTAL</b>	<b>944</b>	<b>ha</b>	<b>+ 815 ha</b> Bois
- Blé	238	ha	
- Orges	53	ha	
- Avoine	257	ha	
- Pommes de Terre	17	ha	
- Betteraves fourragères	51	ha	
- Haricots Lentilles	16	ha	
- Oléagineux	12	ha	
- Betteraves à graines	15	ha	
- Prairie artificielles	88	ha	
- Fourrages annuels	86	ha	
- Jachères	2	ha	
- Territoire non agricole	14	ha	
- Territoire agricole non cultivé	2	ha	
- Jardins	4	ha	
- Herbages	21	ha	

Il y a beaucoup de gibier au sud de la commune : sangliers, cerfs, chevreuils.

## II – QUESTIONNAIRE GEOGRAPHIQUE

Le labour se fait à plat au nord de la commune où les terres sont saines et en planches au Sud, près de la forêt où les terres sont humides. Il ne serait pas possible de labourer à plat ces terres.

Autrefois, avant la guerre, on pratiquait les chaulages. La chaux venait de Beaugency à 18Km. On ne faisait pas de marnage par suite du manque de carrière proche en exploitation et de la main d'œuvre.

En générales, c'est terres n'ont pas besoin d'être drainées, un seul fossé à ciel ouvert peut suffire dans les terres les plus humides.

Les terres sont dures à cultiver si elles sont mouillées et elles restent longtemps mouillées au printemps.

Les cultivateurs se plaignent beaucoup des dégâts faits par le petit gibier. Ils préfèrent tuer les cerfs et les chevreuils.

La valeur locative en moyenne est de 2 Qu à l'hectare actuellement. Les bonnes terers de la commune et celles situées le long du bourg se louent jusqu'à 2Qu ½. Les plus mauvaises par contre le long du bourg ne se louent qu' 1Qu ½.

Le fossé de la Galaudière débute dans la forêt de Marchenoir, traverse St Laurent, Autainville, La Colombe, aboutit à l'étang d'Ecoman dont le trop plein se déverse dans le Loir à Morée.

Il a 460 m sur la commune.

### III – LA VIE ECONOMIQUE

#### 1° Vie agricole

Les terres de la Commune sont assez morcelées.

Il n'y a que de rares pièces qui ont 25 ha; les autres sont beaucoup plus petites.

La Commune a 51 exploitants agricoles pour ses 916 hectares de terres labourables. Soit une moyenne de 18 hectares par exploitation.

Les 51 exploitants se répartissent comme suit :

Propriétaires exploitants	16
Fermiers	15
Propriétaires exploitants et fermiers	20

### Statistiques Agricoles

	1923	1929	1939-40	1892	1941	1942	1943
Terres labourables	890 ha	890 ha	890 ha	945 ha	"	996 ha	916 ha
Prés naturels	15	15	30	15	"	21	21
Vignes	3.25	3.25	3.25	"	"	2	
Bois	890,75	898,75 Coupe 33	898,75	"	"	"	"
Landes	25	"	1	"	"	"	"
Total commune	1832 ha	1832 ha	1832 ha	"	"	"	"

	1923	1929	1939-40	1892	1941	1942	1943
Blé	269 ha 12 qu	267 ha 24 qu	275 ha 13 qu	215 ha 20 + 80 hl	24 ha	307 ha 12 qu	298 ha
Seigle	10 ha 8 qu	3 ha 20 qu	"	15 ha 18 + 72 hl	"	"	"
Orge	50 ha 12 qu	58 ha 24 qu	75 ha 15 qu	50 ha 20 + 63 hl	88 ha	67 ha 10 qu	Hiver 2ha Print 51ha
Avoine	230 ha 10 qu	240 ha 16 qu	268 ha 14 qu	180 ha 26 + 47 hl	253 ha	239 ha 16 qu	Hiver 2ha Print 255ha
Pommes de terre	12 ha	12 ha 40 qu	10 ha	12 ha 70 qu	5 ha	11 ha 30 qu	17 ha
Betteraves- Fourragères	18 ha	52 ha 300 qu	42 ha	15 ha	14 ha	41 ha 270 qu	51 ha
Choux fourragers	1 ha	2 ha	"	"	"	"	"
Trèfle	25 ha	28 ha 20 qu	50 ha	45 ha	"	38 ha	"
Luzerne	15 .	15 . 24 qu	20 .	25 .	"	53 .	25 ha
Sainfoin	20 .	38 . 18 qu	80 .	60 .	"	9 .	"
Fourrages annuels	30 ha	31 ha	70 ha	65 ha	"	57 ha	86 ha
Haricots	"	"	"	"	35 ha	6,5 ha	13 ha
Lentilles	"	"	"	"	1 ha	8 qu	2,5 .
Oléagineux	"	"	"	"	"	"	31 ha
Jachères	"	40,5 ha	"	"	"	"	2 ha
Terres non agricoles	"	40,5 ha	"	"	"	14 ha	14 ha
Terres agricoles Non cultivées	"	"	44 ha	"	"	"	2 ha

	1923	1929	1939-40	1892	1941	1942	1943
Jardins	"	"	"	"	"	4 ha	4 ha
Chevaux	111	100	85	79	91	87	84
Bovins	245 Dont 190 vaches	368	218	309	248	285	261
Ovins	900	1520	8	1380	"	"	"
Porcins	98	64	76	110	77	68	71
Caprins	10	47	14	12	"	"	"
Moulin à vent	1						

On fait les coupes de bois tous les 33 ans environ à Saint-Laurent-des-Bois.

Production annuelle des bois de la Commune au total :

Bois d'œuvre ou d'industrie 540 m3

Bois de chauffage (bûches) 8.500 St

Bois de chauffage (fagots en cent) 2.700

Écorces à tan (en quintaux) 120.

Poules	2.500
Oies	6
Canards	120
Dindes	8
Pintades	4
Pigeons	300
Lapins	2.000

## Production de laine en 1930

Animaux de moins d'un an : 370 têtes  
de plus d'un an : 800

Quantité moyenne de laine

Animaux de - 1 an : 2 Kg 500

de +1 an : 4 Kg 000

## Ruchers 3

Ruches à cadres mobiles 20

Autres 25

Poids du miel produit ruches à cadres 20 Kg

Autres 15 Kg

## Exploitations agricoles :

Charretiers 32 En 1930

25 En 1943

Vachers 1

Bergers 1

Domestiques 7

Bucherons 20

Maçons 1

Entrepreneur de 1

distillation

## Machines et instruments extérieurs de ferme

Charrues polysoc 60

Pulvérisateurs à disques 1

Semoirs - en ligne 8

à la volée 20

Distributeurs d'engrais 16

Tonneau à purin 1

Faucheuses 40

Râteaux à cheval 40

Moissonneuses lieuses 46

## Machines et instruments intérieurs de ferme

Trieurs à alvéoles 4

Concasseurs de grains 12

Pressoir à pommes 6

Écrèmeuses centrifuges	50
Alambic à feu nu	1
Scie à bois mécanique	4

### Exploitations agricoles de :

0 à 1	Hectare	5	5	Ha	5
1 à 3	hectares	15	30	ha	
3 à 5		7	30		
5 à 10		10	60		
10 à 20		7	92		
20 à 30		4	105		
30 à 40		2	75		
40 à 50		3	150		
50 à 100		1	56		
100 à 200		2	265		

### Associations agricoles :

1 Société locale d'assurance mutuelle agricole (mortalité du bétail).

1 Association Syndicale.

Mesures agraires : La mine vaut 25 ares  
 Le mineau  $\frac{1}{4}$  de la mine soit environ 6 ares  
 La corde dans la commune fait 3 Stères 27

### 2° - Vie industrielle

Commerçants et industriels :

2 aubergistes  
 1 charron  
 3 épiciers  
 1 maçon

Il y a dans la forêt une fabrique de charbon de bois dont le siège est Ouzouer.

Il y a des fours mobiles en forêt ou rafure ici.

Cette fabrique utilise 4 à 5 ouvriers.

Ce charbon alimente le car d'Ouzouer à Orléans.

### 3° - Communications

Saint-Laurent des Bois était desservi tous les jours avant la guerre par le car de Vendôme à Ouzouer-le-Marché. Maintenant il ne passe plus que 3 jours par semaine.

Le lundi il va à Blois  
Le mercredi de Blois à Ouzouer  
Le jeudi Ouzouer – Blois  
Le samedi matin Blois – Ouzouer  
Soir Ouzouer – Blois

Ce car marche au charbon de bois.

La Gare est à Beaugency à 18 km.

A Autainville il y a un service de transports départementaux.

### 3° - Commerces

Pour le marché les gens vont à Marchenoir le mardi et à Ouzouer le Vendredi.

Il y a deux commerces dans la Commune, tous deux transformés en cafés depuis la guerre, on n'y mange plus, ni ne dort plus.

## **IV – HISTOIRE ET ARTS**

Patron de l'église, St Laurent est célébré le 10 Août.

La fête du pays est célébrée le 2<sup>e</sup> dimanche de mai.

L'assemblée à lieu aussi le dimanche après la Saint Laurent en Août.

Dans la mairie il y a le portrait de Mr et Mme HUCHET, bienfaiteurs de la commune.

En 1732, le clocher de St Laurent est refondu.

En 1877 il fut cassé. Il pesait 368 Kgs

Le nouveau clocher pèse 342 Kgs.

Le porche de l'église est en mauvais état.

En 1739 la foudre tomba sur la grange du presbytère.

En 1742 fut posée la 1<sup>ère</sup> pierre du presbytère.

En 1834 fut décidé le 1<sup>er</sup> projet d'école.

En 1877 l'école spéciale des filles (institution laïque) fêta l'inauguration de la mairie.

Le 27 novembre 1881 avec le préfet Léon COHN, il y eut une grande fanfare à St Laurent (avec en plus la musique de Marchenoir et Binas).

## V - LA VIE SOCIALE

### RECENSEMENT DE LA POPULATION DE 1936

	MAISONS	MENAGES	INDIVIDUS	FRANÇAIS	ETRANGERS
Bourg	42	41	12	83	29
Maisons d'abas	4	4	8	8	"
La Maugerie	8	8	19	17	2
Normeigne	12	11	33	33	"
La Davière	11	9	28	27	1
Éperonnière	3	4	15	15	"
Villegruau	19	18	62	62	"
Le Goulet	3	2	14	14	"
Le bois de l'Enfer	1	1	9	5	4
Marolles	11	11	45	37	8
Villesiclaire	30	29	86	86	"
Total population éparse	102	97	319	304	15
Total propriétaire général	144	138	431	387	44

1931	411	Habitants
1926	426	Habitants
1921	455	Habitants
1911	516	Habitants
1906	550	Habitants
1901	555	Habitants
1896	574	Habitants
1891	608	Habitants
1886	602	Habitants
1881	590	Habitants
1878	601	Habitants
1876	615	Habitants
1874	615	Habitants
1871	652	Habitants
1866	652	Habitants
1861	653	Habitants
1856	671	Habitants
1851	680	Habitants
1846	628	Habitants
1841	560	Habitants
1836	544	Habitants
1831	538	Habitants

## AGE MOYEN DE LA POPULATION

	De 1 mois	1 an	1 à 3 ans	3 à 19	19 à 20	20 à 60	+ de 60
<b>1732-1741</b>	19,80 %	13,90 %	14,40 %	11,20 %	4,20 %	23,30 %	13,90 %
Age moyen	52,30 %						
23 ans 23							
<b>1831-1841</b>	14 %	10,66 %	7,33 %	12,66 %	2,66 %	24 %	33 %
Age moyen	44,65 %						
30 ans 58							
<b>1932-1941</b>	5,55 %	4,44 %	0	1,11 %	1,11 %	2,66 %	61 %
Age moyen	11,10 %						
59 ans							

Morts en 1940 : 1 en captivité

Morts en 1914-18 : 22

Prisonniers : 17 au début

10 agriculteurs maintenant sauf 1 maçon et 1 cordonnier.

En 1870 il y a eu de l'occupation.

Étrangers : 70 réfugiés espagnols travaillant au bois et quelques polonais.

Avant la guerre il n'y en avait que 30.

C'est le curé de Marchenoir qui dessert St Laurent.

Population solaire : 1 école mixte – 2 classes  
88 élèves avec réfugiés  
77 – 80 avant la guerre.

9 réfugiés de Paris sont arrivés le 15 Octobre.

Profondeur des puits variable jusqu'à 50 m.

Il y a encore 40 foyers non électrifiés.

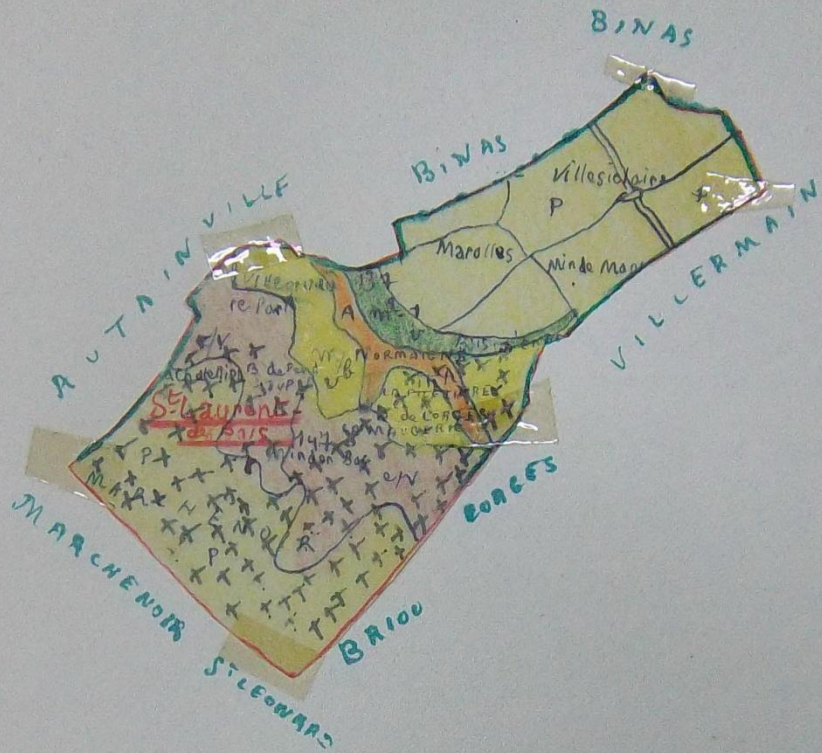
Une Société sportive a duré deux ans : 1940 – 1942 par suite de manque de personnel.

Société des Anciens Combattants.

	Naissances	Décès
1732 – 1741	203	200
1832 – 1841	183	148
1932 – 1941	82	90

		Polonais	Tchèques	Yougoslaves	Espagnols	Portugais	Suisses	Italiens	TOTAUX
	<b>1861</b>						1		1
	<b>1921</b>				1				1
5,3 %	<b>1931</b>	5				16			21
10 %	<b>1936</b>	10	3		19	12			44
	<b>1940</b>							1	1
16 %	<b>1940</b>	6		2	50	13			71

# CARTE GEOLOGIQUE






## LEGENDE

- LIMON DES PLATEAUX P.
- CALCAIRE DE BEAUCE M<sup>3</sup>
- M<sup>2</sup>
- EBOULIS A SILEX  $\pi$
- ARGILE e/h
- BOIS

CARTE DES LABOURS



LEGENDE

- |   |         |             |
|---|---------|-------------|
|  | LABOURS | A PLAT      |
|  | "       | EN PLANCHES |
|  | BOIS    |             |



\*\*\*\*\*

C.R.G.P.G.