

Canton de MER

COMMUNE DE COURBOUZON

I – NOTIONS GEOGRAPHIQUES SOMMAIRES

1° - Situation et Site :

Courbouzon est à 23km au N.E. de Blois
à 2 km d'Avaray
à 4 km de Mer.

Courbouzon n'est pas sur la Loire mais la Loire ne passe pas très loin du Sud de la commune.

La commune est traversée au nord par la ligne de chemin de fer Paris-Bordeaux.
La gare est à 4km à Mer.

2° - Nature du Sol :

Le sol est argilo calcaire.

Le val est assez bon les années humides, les années sèches, il est médiocre.

Hydrographie : Les 2 ruisseaux de la commune sont :

Renardières et Pisse vache.

Courbouzon est à 103m d'altitude.

Les

Relief : assez plat, sauf au sud où il est un peu vallonné.

Les terres sont plus pauvres à Courbouzon que dans les communes au Nord du canton qui possèdent en général de très bonnes terres à blé.

Superficie totale	753 hectares
Terres labourables	470 hectares
Blé	137 hectares
Avoine	130 hectares
Orge	18 hectares
Prairies artificielles	20 hectares

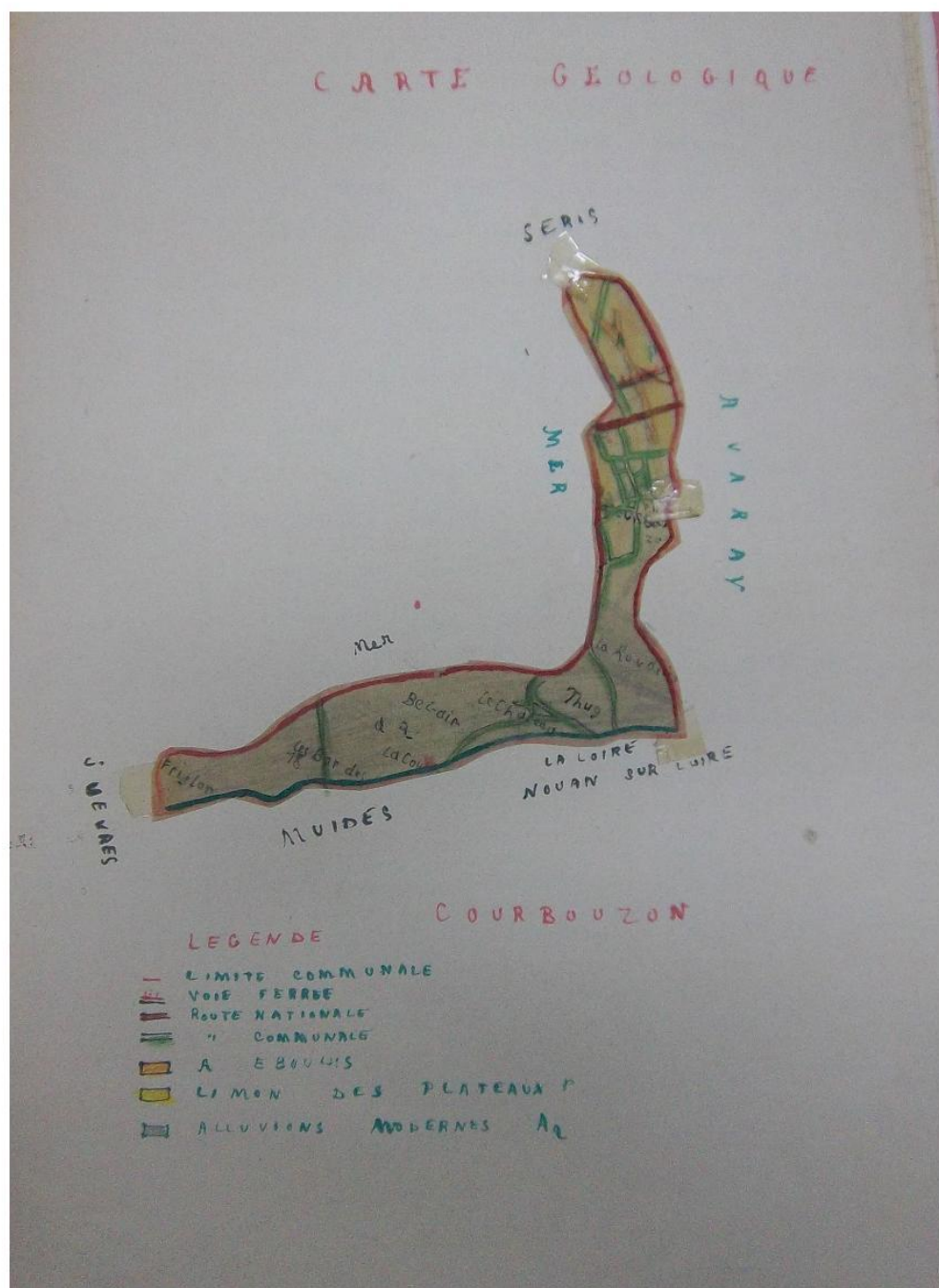
Dans le val il y a quelques pâturages, on y fait de l'élevage.

Entre 1850 et 1860 une partie de la commune passe à la commune de Mer, comme nous en avons parlé à propos de Mer.

Toute la partie Sud de la commune repose sur les alluvions modernes de la vallée de la Loire.

Ces alluvions sont caillouteuses et sableuses mais par endroits elles sont recouvertes d'une couche argilo sableuse, ce qui explique leur fertilité.

Carte Géologique de Courbouzon



II- QUESTIONNAIRE DU GEOGRAPHE

Le labour se fait à plat, même dans le val où les terres sont toujours plus humides, mais les cultivateurs au lieu de faire des drainages font des fossés à ciel ouvert, amenant l'eau aux 2 ruisseaux dont nous avons parlé.

Le val est d'ailleurs réservé en grande partie aux pâtures et à l'élevage.
Les années sèches les pâtures sont bonnes.

Le marnage n'a jamais été fait depuis 1906 et encore peu de terres avaient été marnées.

Il y a quelques terres en friche sur les éboulis.

La commune est toute en longueur, elle comprend une longue bande de largeur assez réduite, dont les meilleures terres de culture sont surtout au centre.

Valeur locative de terres : 1 quintal $\frac{1}{2}$ de blé à l'hectare en moyenne.

Valeur vénale : 3 à 4000 Fr. l'hectare.

III- LA VIE ECONOMIQUE

1° - La Vie Agricole

Les terres de la commune sont très morcelées, la plus grosse ferme a 40 hectares.

La moyenne des exploitations est de : 15 à 20 hectares.

Il n'y a que des petits propriétaires exploitants dans la commune.

La commune a 48 cultivateurs ayant au dessus de 5 hectares.

Aucun propriétaire n'a entrepris le remembrement.

Les cultivateurs ne font pas de culture maraichère, ils font très peu d'asperges 50 à 60 ares.

La vigne est assez cultivée 27 hectares sur les coteaux.

La vigne a toujours été très répandue dans la commune. Au moyen âge et sous l'Ancien Régime soi-disant, on la cultivait encore davantage. Au XVIIIe siècle, on dut l'abandonner en partie, à cause de l'humidité grandissante.

Au siècle dernier, la culture de la vigne resta stationnaire mais sous le Second Empire, la progression fut rapide.

La culture de la vigne a été favorisée par la résistance de tout le vignoble aux atteintes du Phylloxéra qui décimait les régions très calcaires.

Dans l'ensemble, ce sont des cépages blancs qui dominent. Maintenant les hybrides ont détrôné les vieux cépages ; mais le Noah est en régression.

Les façons culturales sont au nombre de 8 parfois même de 10, quand la vigne n'est pas à fil de fer (curer, tailler, déchausser, ployer, « marer », « remarer », « repasser », rechausser).

La fumure était presque inconnue au début des temps modernes – on fumait seulement les vieilles vignes et tous les 25 ans seulement, alors qu'il faudrait le faire tous les 4 ou 5 ans.

Le rêve de tout paysan de la commune est d'avoir sa vigne, puis d'en acquérir d'autres. Nombreux sont ceux qui, grâce à elles ont pu accroître leurs ressources dans de notables proportions.

Parfois dans les exploitations mal conduites, on voit se succéder dans la commune, la même année des blés de printemps et des avoines d'hiver, mais c'est là une exception. Les bons fermiers pratiquent presque tous un assolement triennal : blé, avoine, jachère (cultivée ou non).

Les sols où domine souvent l'argile sont exposés à être inondés l'hiver, aussi il faut s'efforcer à entretenir les fossés de drainage.

Le labour en planches est banni de la commune et ceux qui ont voulu l'employer, l'ont vite abandonné.

Tous les engrais sont utilisés, mais le fumier et les engrais à base d'acide phosphorique sont surtout employés. La chaux se fait plus rare.

La céréale la plus cultivée est le blé et ensuite l'avoine.

La commune produit ses pommes de terre pour sa consommation et ses impositions.

Il n'en est pour ainsi dire pas fait pour la vente.

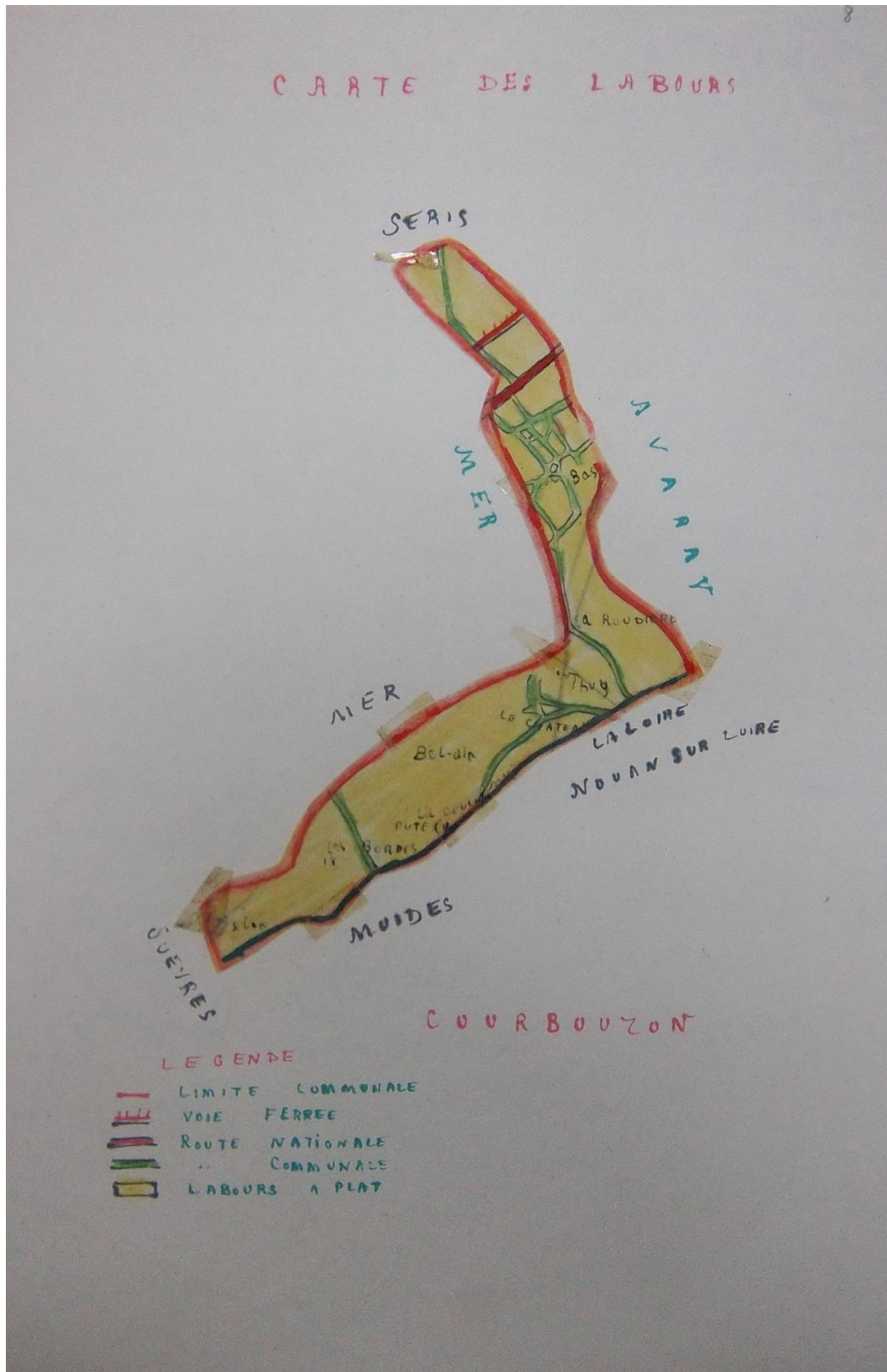
Dans l'assolement les pommes de terre sont cultivées à la place de la jachère.

Relevé des Statistiques agricoles en 1943

Terres labourables	470 hectares
Blé	137 hectares
Avoine	130 hectares
Orge	18 hectares
Près artificiels	20 hectares
Vigne	27 hectares
Pâturages - pacages	100 hectares
<i>Totale Commune</i>	<i>753 hectares</i>

Il n'y a pas du tout de bois dans la commune. Le peu qu'il y avait a passé à la commune de Mer.

Carte des Labours



1° - Activité industrielle :

Nulle ou presque :

Il n'y a juste que 2 cafetiers

1 Marchand de fruits et primeurs

1 Entrepreneur de maçonnerie

1 Maréchal

1 Marchand de tabac

Les autres commerçants sont à Avaray à 2km.

2° - Communications :

Le plus simple est de se rendre à Mer à 4 km et d'y prendre soit le train, soit le car. Autrefois il passait à Courbouzon l'un des services de cars de Blois à Orléans, et cela plusieurs fois par jour. La commune était assez bien desservie.

Les cars pouvaient même déposer les gens soit à Mer ou à Beaugency quand ils allaient à Blois ou Orléans.

3° - Commerce :

Il ne se fait aucun commerce dans la commune propre. Toutes les denrées agricoles sont vendues ou achetées à Mer, où les cultivateurs vont au marché le lundi.

Il y a même une partie des halles de Mer réservée à Courbouzon.

4° - Tourisme :

Pour ainsi dire inexistant.

Il y avait seulement quelques chasseurs avant la guerre.

IV – HISTOIRE ET ARTS

Patron du pays Saint Saturnin fêté le 29 novembre.

L'assemblée a lieu le jour de l'Ascension.

L'église est non classée. Elle a un portail assez joli.

L'Histoire de Henri II où il est fait vaguement allusion à Courbouzon raconte qu'il y avait autrefois une grosse population, un beau château et un marché important.

Le Général de Montgomery avait des terres à Josnes et à Courbouzon.

Il y eu des combats en 1870 jusqu'à Villegonceau à la cote 120.

La ferme du château que l'on voit encore, dépendait d'un ancien château à côté de la ferme. Au XIIe siècle, il y avait aussi un ancien évêché à la ferme de Thuys, qui dépendait de Beaugency.

V - LA VIE SOCIALE

D'après le **recensement de 1936**, il y avait 363 habitants à Courbouzon, répartis comme suit :

Population agglomérée 284 habitants

Population épars 79 habitants.

Actuellement la mairie délivre de 400 à 420 cartes d'alimentation avec les quelques réfugiés dans le bourg.

Les fermes sont en cours fermées sauf dans le val où elles sont en cours ouvertes.

Il fut un temps où il y avait à Courbouzon jusqu'à 600 habitants et quelques, presque le double de maintenant.

Morts en 1914-1918

20

Morts en 1940

9 sur la route de Mer à Muides, il y eut 3 tués par le bombardement.

Prisonniers

16 au début
7 actuellement tous agriculteurs
Les autres sont rentrés par maladie, accident, ou la relève

Population Scolaire

La commune a 2 écoles
1 école publique de garçons et filles
50 avec un instituteur et 1 aide. Sur ce nombre il y a aussi 3 réfugiés.
1 école privée de filles avec 13 élèves dirigés par une institutrice.

Groupement :

Société de chasse

Société de Pêche (poisson dans la Loire et certains fossés de la commune, en général mal entretenus.

Société de sport et de ballon

Société des Anciens Combattants rattachée à Avaray.

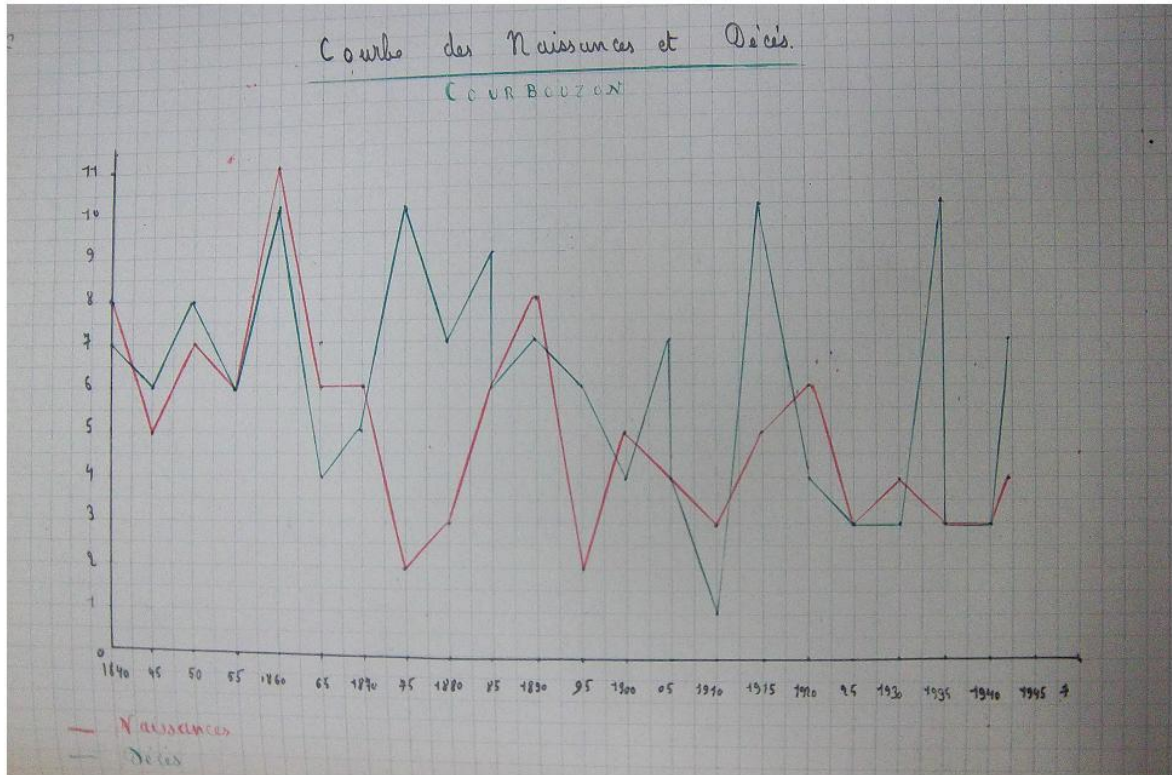
Les maisons sont en pierres de tailles provenant des carrières communales ou des communes voisines.

40 foyers sont encore au pétrole. Ils n'ont pas eu l'électricité faute d'installation pour la plupart.

L'eau est à fleur de terre, au sud de la commune on la trouve partout.

Au Nord il fut creuser jusqu'à 30m pour l'atteindre.

Courbes des Naissances et Décès de Courbouzon



C.R.C.
