

CANTON DE MARCHENOIR

COMMUNE DE CONAN

I – NOTIONS GEOGRAPHIQUES SOMMAIRES

1° - Situation et site

La commune de Conan est une des dernières communes au Sud-est du Canton de Marchenoir.

Elle est limitée au Nord par Boisseau du Canton de Marchenoir, les autres communes limitrophes font partie du Canton de Mer, sauf à l'Ouest et au Sud-ouest.

Conan se trouve au carrefour des Routes Départementales D.69 et D.26.

La D.69 rejoint d'un côté la Route Nationale N.824 de Blois à Oucques et de l'autre va à Rhodon, rejoint la Route Nationale N.817 de Beaugency à Marchenoir, Oucques, Vendôme, etc.

La D.26 va d'un côté à Boisseau et Villeneuve sur le N.824 et de l'autre à Champigny, rejoint la Route Nationale N.157 de Blois à Vendôme et continue sur la Chapelle-Vendômoise, Landes et Herbault.

Distance de Blois	21 Km au Nord
de Oucques	9 km
Poste – Oucques	9 km
Gare Selommes	8 km - Ligne Blois – Vendôme
De Rhodon	1,700 Km

2° - Nature du Sol

Le sol est calcaire et argileux.

A l'Est de la commune en bordure des communes de Maves et de La Madeleine, nous avons une bande d'alluvions modernes de chaque côté de la rivière Cisse.

Les meilleures terres franches sont plutôt en allant vers Rhodon et Champigny.

Nous avons aussi au centre quelques terres caillouteuses reposant sur des éboulis, comme on peut le voir sur la carte géologique.

Relief : Conan est à 121 m d'altitude.
Le maximum de la commune est à 133 m.

Hydrographie : Il passe à Conan la Cisse, qui est un affluent de La Loire et qui prend sa source entre Boisseau et La Madeleine, non loin de la Nationale 824.

Climat doux tempéré.

Il y a de la grêle environ tous les 5 – 6 ans.

Il y en a eu cette année. Les agriculteurs pour la plupart sont assurés.

3° - Répartition des superficies :

- Fourrages annuels	85 ha
- Trèfles	65 ha
- Luzerne	85 ha
- Sainfoin	80 ha
Total Terres labourables	1.325 ha
- Vignes	3,5 ha
- Bois	30 ha
Superficie totale de la Commune	1.497 ha

II – QUESTIONNAIRE GEOGRAPHIQUE

Le labour se fait à plat dans toute la commune car les terres sont suffisamment saines.

Le drainage aussi est inutile dans ces terres.

Elles ont dues être marnées ou tout au moins chaulées dans le temps.

Le sol est calcaire.

La valeur locative est de 2 quintaux en moyenne.

Le plan cadastral a été révisé en 1931.

Les terres de la commune sont en général assez morcelées. Il y aurait un grand intérêt à remembrer certaines terres; les propriétaires devraient échanger entre eux les parcelles de terre.

III – LA VIE ECONOMIQUE

1° Vie agricole

La commune a 31 déclarants agricoles pour ses 1.325 hectares de terres labourables et 1.497 hectares de la superficie de la commune.

Soit une moyenne de :

- 1 déclarant pour 42 hectares de terres labourables
- Ou 1 déclarant pour 48 hectares de la superficie de la commune

Sur ces 31 déclarants :

- 9 sont propriétaires exploitants
- Et 22 sont fermiers.

La plus grosse ferme a 190 ha. Elle se trouve sur la route de Boisseau.
Les autres ont 95 ha, 65 ha.

Sur ces trois fermes les terres sont très morcelées.

AUTOMNE 43

- Chevaux	96
- Bovin	281
- Ovins	652
- Caprins	20
- Porcins	61
- Poulets	980
- Poules pondeuses	595
- Oies	2
- Canards	67
- Dindes	3
- Pigeons	32
- Lapins	363

La Corde de bois dans la Commune vaut 4 stères.

La Bosselée mesure 5 ares 6.

L'Arpent mesure 12 Bosselées

2° - Activité Industrielle

Commerçants et Industriels :

- 1 aubergiste
- 2 boulangers

- 1 bourrelier
- 1 exploitant de carrière
- 1 charpentier
- 2 charrons
- 1 cordonnier
- 1 épicier
- 2 maréchaux
- 1 commerçant en porcs
- 1 fabricant de sabots

Il y a une carrière à ciel ouvert à Brulé, de pierres dures pour maisons.

3° - Commerces

Autrefois il y avait un marché le mercredi.

Aujourd'hui il ne passe plus que 3 beurriers.

Les gens vont au marché de Oucques le mercredi.

Il y a déjà un siècle que les foires ont été supprimées à Conan.

L'assemblée à lieu le 2^{ème} dimanche de Juin.

4° - Communications

Il n'est jamais passé de cars à Conan, même avant la guerre.

Les Gares sont :

- Selommes 9 km
- Blois 20 km
- Mer 20 km
- Vendôme 20 km

Le facteur vient de Oucques mais la commune est, paraît-il, très mal desservie, car la Poste de Oucques fait très mal son service, et cela provient, soit disant, du Directeur des Postes de Blois.

C'est ainsi qu'un colis recommandé met quelquefois 8 jours pour venir de Oucques à Conan.

IV – HISTOIRE ET ARTS

Fête de l'église célébrée le 2^{ème} dimanche de Juin.

Assemblée et fête du pays : St Saturnin le 29 Novembre.

L'église n'est pas classée mais les vitraux et les portes sont classés.

Il y a un curé à Conan qui dessert à la fois Boisseau, Villeneuve et Rhodon.

V – LA VIE SOCIALE

Population en 1936 :

305 habitants
Dont 223 habitants (population agglomérée)

Actuellement il n'y a pas plus de 302 habitants.

Population scolaire :

2 écoles mixtes dont 1 enfantine (jusqu'à 7 ans) soit 65 élèves en tout.

Profondeurs des puits en moyenne : 9m à 10m

Électricité presque partout sauf dans 7 ou 8 foyers.

Morts en	1914 :	13
	1940 :	0

Prisonniers : 18 tous agriculteurs sauf 2.







Suivent :

- La carte géologique
- La carte des labours
- La courbe des naissances et décès

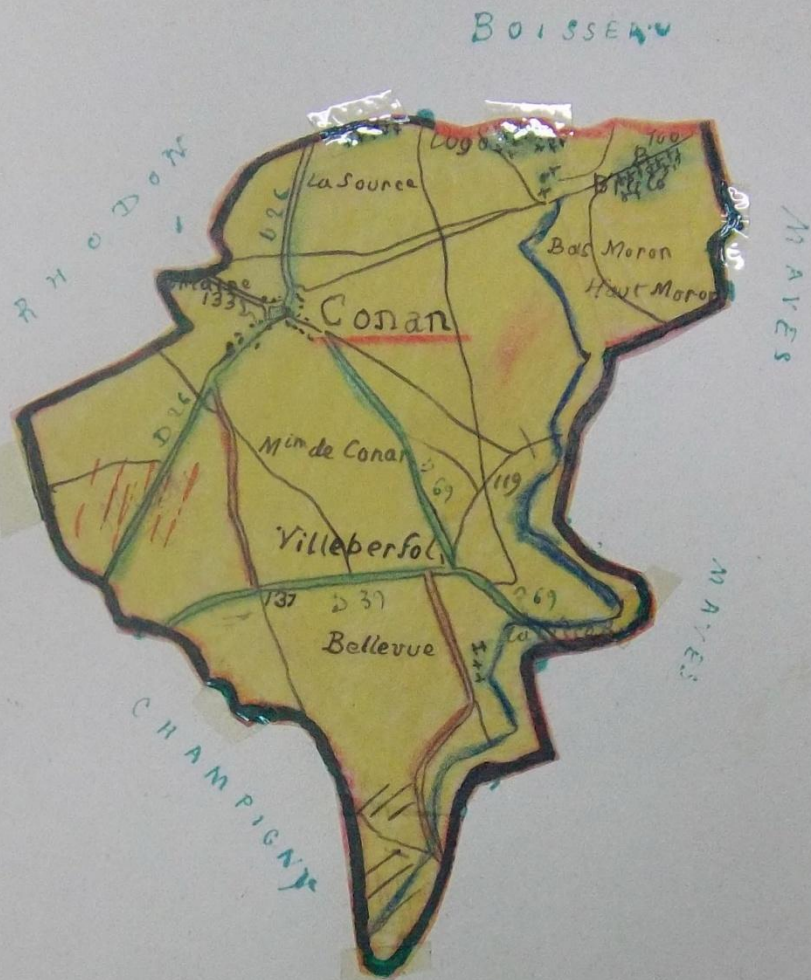
CARTE GÉOLOGIQUE



LEGENDE

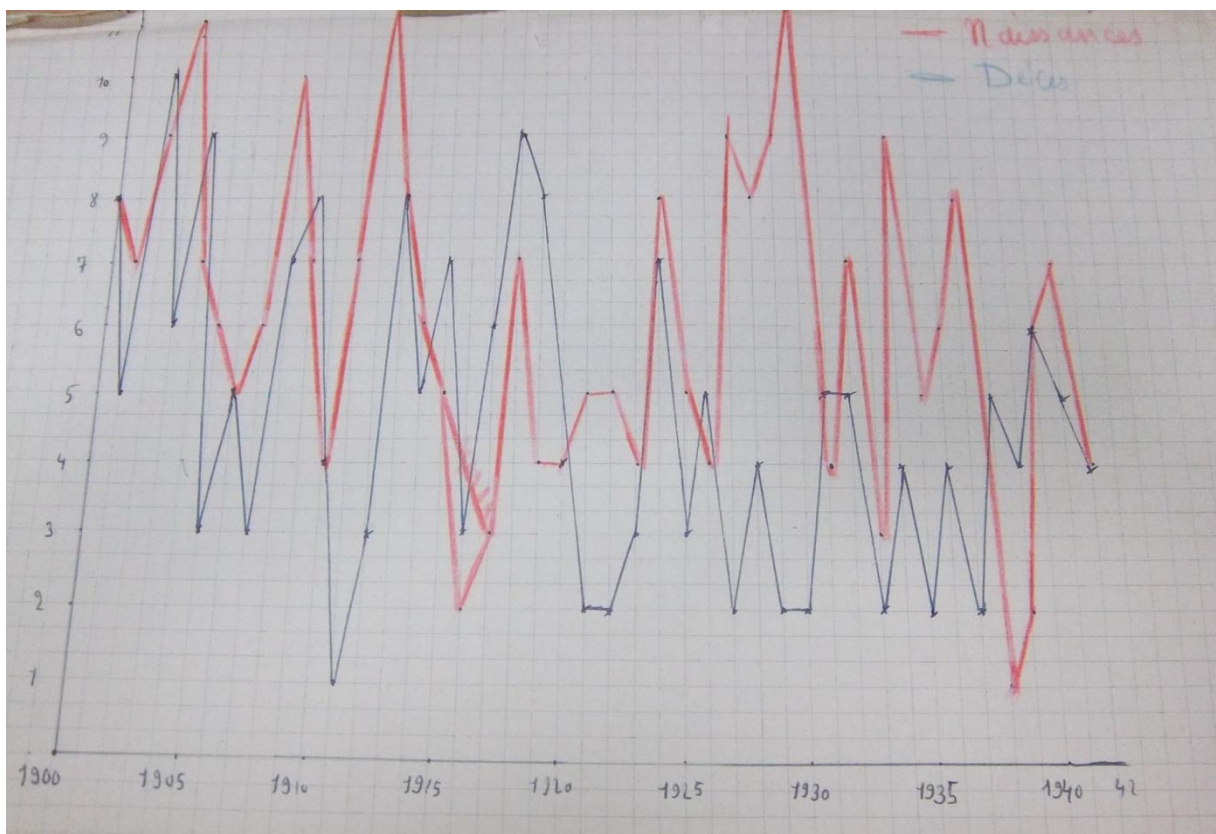
	LIMON, DES PLATEAUX	P
	CALCAIRE DE BEAUCÉ	M/A
	ÉBOULIS	J
	ALLUVIONS MODERNES	M ₂
	ARGILE À SILEX	EV
	BOIS	

CARTE DES LABOURS



LEGENDE

- LABOURS A DEAT
- MEILLEURES TERRES
- MAUVAISES "
- BOIS
- LIMITE COMMUNALE
- " CANTONNALE
- ROUTES DEPARTEMENTAIRES
- " COMMUNALES



C.R.G.
